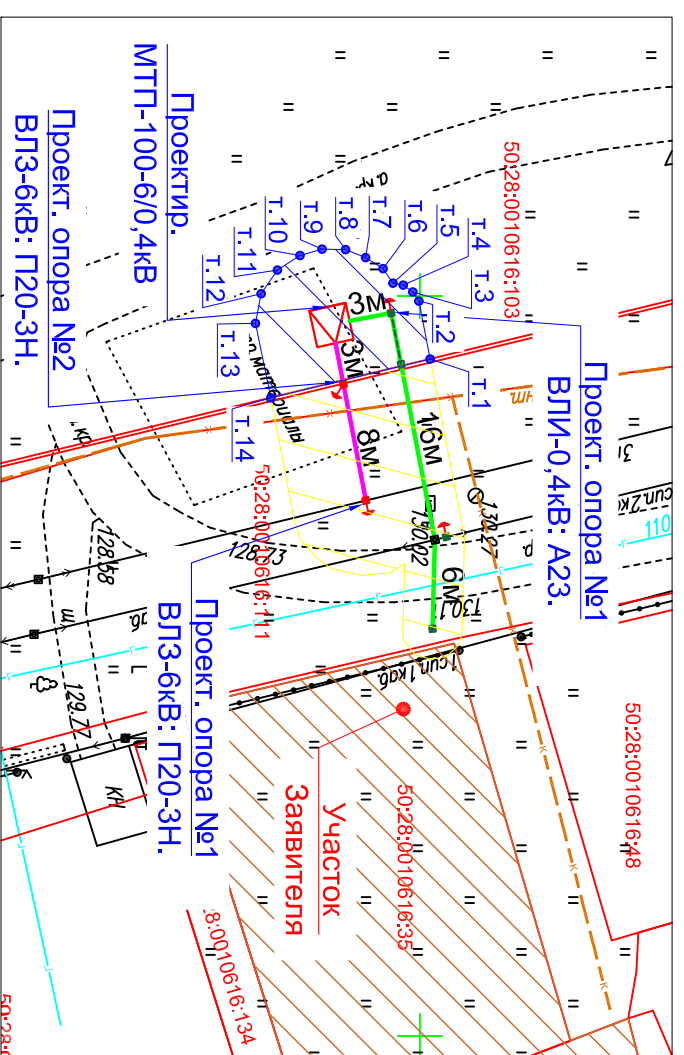


Масштаб 1:500
 Кадастровый квартал:
 50:28:0010616







Экспликация земель ЗУ1

Землепользователь	Категория земель	Площадь, Га
ООО "Барыбино-48"	Земли населённых пунктов	0,00845

ЗУ1 расположен на земельном участке с к.н. 50:28:0010616:103

Описание границ смежных землепользователей ЗУ1:
 от Т.1 до Т.14 земельный участок с к.н. 50:28:0010616:103
 от Т.14 до Т.1 неразграниченная собственность

Условные графические обозначения

-  - проектируемый земельный участок под строительство ВЛГ-6 кВ, МТП-100-6/0,4 кВ, ВЛИ-0,4 кВ на земляных участках землепользователей
-  - охранная зона проектируемых объектов
-  Т.1 - обозначение характерных точек границ проектируемого земельного участка
-  - границы земельных участков, сведения о которых имеются в ГКН

Обеспеченность подъездными путями: земли общего пользования, Сущ. инженерные сети, коммуникации и сооружения: отсутствуют

Значение	Положение X	Положение Y
Т.1	432600.698	2202354.2543
Т.2	432599.9335	2202350.3439
Т.3	432599.5244	2202349.726
Т.4	432598.8749	2202349.2591
Т.5	432598.1907	2202349.1276
Т.6	432597.5105	2202348.147
Т.7	432596.335	2202347.3973
Т.8	432594.9851	2202346.8657
Т.9	432593.391	2202346.8291
Т.10	432591.9007	2202347.263
Т.11	432590.3799	2202348.248
Т.12	432589.2789	2202349.8498
Т.13	432588.8936	2202351.8419
Т.14	432589.9407	2202356.8668

Строительство ТП-100-6/0,4 кВ, ВЛГ-6 кВ от ВЛ-6 кВ ф.1 с ПС №137 "Домодедовская", ЛР-6 кВ с опорой, ВЛ-0,4 кВ, в т.ч. ПИР, МО, г.о. Домодедово, мкр Западный, ул Ушмары, з/у 8а
 Объект расположен в МО, Домодедово г.о., Западный мкр.
 Площадь земельного участка ЗУ1: 84,5 м²
 Длина проектируемой ВЛГ-6 кВ: 3 м
 Длина проектируемой ВЛИ-0,4 кВ: 7 м
 Категория земель: Земли населённых пунктов

Вид разрешенного использования: для малоэтажной жилой застройки

Заявитель



И.Г. Гусенок

Инв. №погр.	Погр. и дата	Взаим. инв	№